



Communiqué de presse du 05 juillet 2012

## **Le dimanche 08 juillet à 15h**

**12 Big Jump, notre territoire est le mieux représenté de France dans la fête européenne de la baignade**

Dimanche 08 juillet à 15h00 des milliers de gens à travers l'Europe participeront simultanément au Big Jump en différents lieux de baignade, rivières et lacs. Ils revendiqueront le droit d'avoir accès à une eau de bonne qualité et des rivières vivantes.

L'évènement 2012 est dit intermédiaire par rapport aux Big Jump européens de grande dimension dont le prochain est prévu en 2015. Cette date correspond à l'échéance fixée par la Directive Cadre Européenne sur l'Eau pour obtenir le bon état écologique des cours d'eau.

Aujourd'hui, environ 40% à 45% des cours d'eau en France sont considérés en bon état écologique, avec un objectif de 60% en 2015. On est loin de l'objectif. Il faut maintenir les efforts dans la dernière ligne droite !

### **Le Big Jump, une occasion de communiquer sur l'eau**

Sur chaque site où sont organisées des animations festives autour de l'eau et de la baignade, en plus du « grand saut » de 15h, une exposition sur la qualité de l'eau sera présentée au public. Elle a été réalisée par SOS Loire Vivante, coordonnateur des Big Jump français, et se compose de 4 posters (cf.annexe).

Chaque partenaire organisateur profitera aussi de l'occasion pour présenter ses réalisations ou ses projets concernant l'assainissement, l'eau potable, l'accès aux rivières, les aménagements de berges, ...

### **169 Big Jump en Europe, 27 en France, 18 sur le bassin de la Loire**

La France proposera 27 manifestations officielles (cf. tableau en annexe) aussi appelée Dimanche au bord de l'eau. Elles seront organisées sur de nombreuses rivières comme la Seine, la Marne, le Lot, la Dordogne, le Loir, le Cher...(voir tableau et carte en annexe). Les deux tiers des d'évènements (18) concernent le fleuve Loire et ses affluents avec une forte participation sur le haut bassin puisque sur notre secteur (départements 42/43/07/03) ce sont 12 Dimanches au bord de l'eau avec des points d'information sur la qualité et la baignade qui sont proposés. Sur les sites où la baignade n'est pas autorisée, le Big Jump sera symbolique : un trempage des orteils !

Le Big Jump sur le bassin de la Loire est organisé avec le soutien de l'Agence de l'Eau Loire Bretagne.

### **Baignade en Haute Loire : la qualité de l'eau s'améliore, le nombre de sites officiels de baignade stagne et les informations sur sites sauvages restent insuffisantes !**

Agence Régionale de Santé (ARS) vient de publier les résultats 2011 pour la Haute Loire. Il y a 18 sites suivis, la qualité de l'eau s'améliore : 15 sites sur 17 ont une qualité moyenne ou bonne. En 2011 il y avait 12 sites sur 16 en 2010.

Le nombre de sites officiels de baignade se stabilise, après une chute brutale de 30% en 2010. C'est une bonne nouvelle qui doit être confirmée dans les années à venir.

Il faut aussi rappeler qu'il existe beaucoup de sites de baignade « sauvage », non déclarés par les mairies et non suivis sur la qualité bactériologique. Or la Directive sur la qualité des Eaux de Baignade, adoptée en 2006 par l'Europe, impose aux collectivités une surveillance de la qualité des eaux dès qu'un lieu fait l'objet de pratiques habituelles de baignade. C'est une vraie question de santé publique !

SOS Loire Vivante demande un meilleur respect des obligations de nos collectivités d'informer leurs concitoyens sur la qualité des eaux de baignade, c'est une vraie mission de service public !

Même si les informations sur la qualité de l'eau des sites officiels sont plus nombreuses et mieux diffusées (affichés sur les lieux et sur internet), l'information sur les sites « sauvages » doit être encore améliorée.

SOS Loire Vivante fait 2 propositions d'affichage pour les sites informels fréquentés :

-lorsque la baignade est interdite : mettre un panneau d'interdiction ne suffit pas, il faut aussi expliquer les raisons à l'origine de l'interdiction (danger, qualité, pollution,...)

-lorsque la baignade est tolérée (site connu mais non déclaré par la mairie), le suivi de la qualité de l'eau doit être fait et affiché et un panneau doit signaler que la baignade se fait aux risques et périls des usagers

Tous les sites et plein d'infos sur [www.bigjump.org](http://www.bigjump.org)

Pour la qualité des eaux de baignade <http://baignades.sante.gouv.fr>

**Contact presse Big Jump** : Roberto Epple au 06 08 62 12 67

## ANNEXES

### 1- PRESENTATION DU BIG JUMP

#### Présentation

L'événement, organisé par ERN (European Rivers Network) et soutenu par le Bureau Environnemental européen (EEB) et le WWF, est coordonné en France par SOS Loire Vivante.

L'évènement 2012 est dit intermédiaire et régional par opposition aux évènements européens (XXL) qui ont lieu tous les 5 ans. Le dernier Big Jump européen a eu lieu en 2010 avec 250 Big Jump officiels et 400 actions privées dans 20 pays différents, de la Finlande à la Croatie et du Portugal à la Pologne soit des dizaines de milliers de participants ! Le prochain aura lieu en 2015, date butoir pour un bon état écologique des rivières.

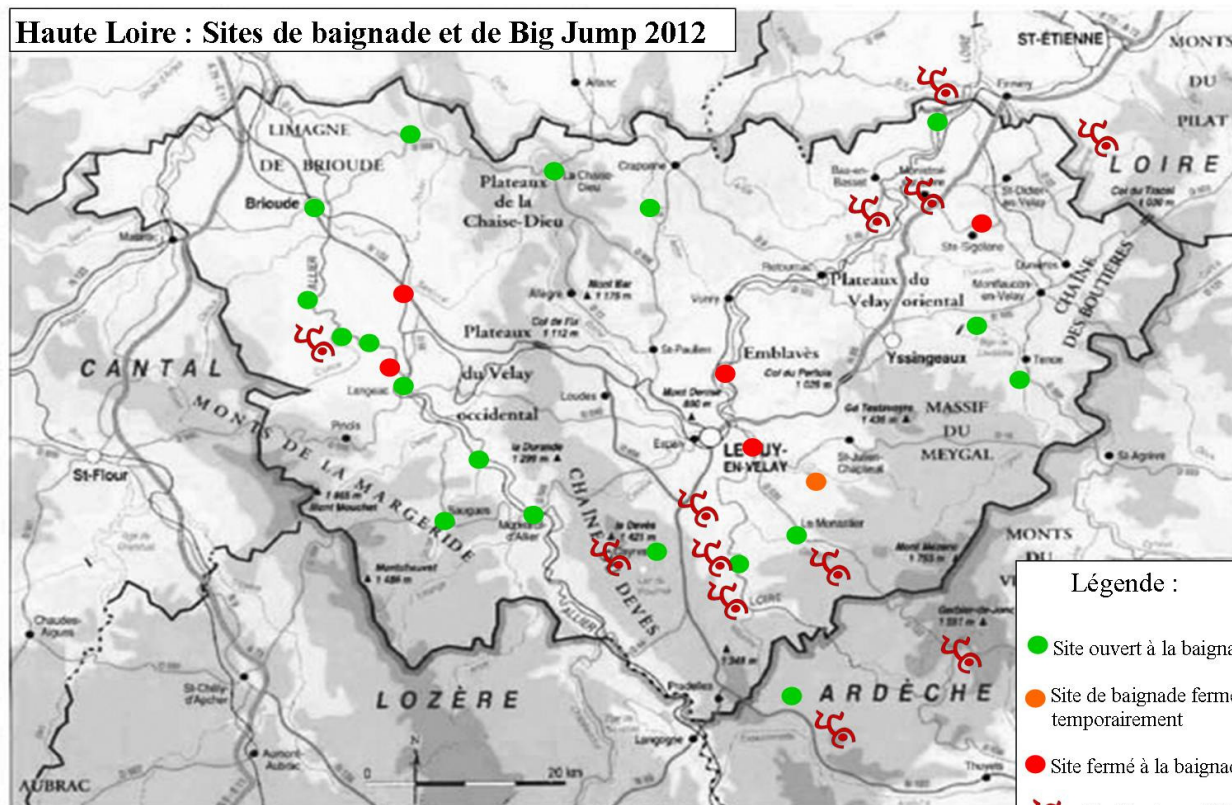
#### Contexte global

Avec l'adoption de la Directive Cadre Européenne sur l'Eau en 2000, les pays européens se sont engagés à atteindre le bon état écologique des différents milieux aquatiques sur tout le territoire d'ici 2015. Mais sans l'adhésion des citoyens, la politique européenne pour la protection de l'eau ne pourra jamais réussir !

Le Big Jump est donc une fête citoyenne des rivières et fleuves qui se traduira par des événements simultanés le long des cours d'eau, des sources jusqu'à l'embouchure, où chacun pourra, en même temps, célébrer sa rivière, son fleuve, sa plage à sa manière et manifestera ainsi sa solidarité pour des rivières vivantes et claires pour 2015. Le Big Jump est donc une véritable fête de la baignade qui associe les citoyens au grand projet de restauration des milieux aquatiques pour reconquérir la qualité de l'eau de baignade.

### 2- CARTE DES SITES DE BAINNADE ET DE BIG JUMP EN HAUTE LOIRE

Haute Loire : Sites de baignade et de Big Jump 2012



Copyright : SOS Loire Vivante—ERN France

#### LES 12 BIG JUMP EN HAUTE LOIRE

Sainte Eulalie, Lac d'Issarlès, Huriel, Plage du Pont de Chadron (Serre de la Fare), Mas de Bonnefont à St Martin de Fugères (sous réserve), Plage de Goudet, Lac du Bouchet Saint Nicolas, Plan d'eau du Moulin Savin au Monastier sur Gazeille, Pont de Vaure à Beauzac, Plage de Chazelles à Monistrol sur Loire, Plage d'Aurec sur Loire, Lavôte Chilhac et bord de la Semène à St Genest Malifaux.

LES 17 SITES SUIVIS ET OUVERTS A LA BAINNADE EN HAUTE LOIRE : Le bouchet St Nicolas, Goudet, Le Monstier sur Gazeille, Le Chambon sur Lignon, Lapte, Aurec sur Loire, Monistrol d'Allier, Saugues, Prades, Langeac, Lavoute Chilhac, Villeneuve d'Allier, Vieille Brioude, Cahmapgnac le Vieux, La Chaise Dieu, Beune sur Arzon.

### 3- LISTE DES BIG JUMP 2012 EN FRANCE

En bleu : 18 évènements sur le bassin de la Loire

En bleu foncé : 12 Big Jump sur le Haut Bassin de la Loire.

	Site Big Jump	Cours d'eau	Organisateur	Ville	dép.	site web	Animations prévues
1	Etang de Sault à Prémilhat	Allier	Studio Chic	Huriel	03	<a href="http://blog.yogoro-cafe.com/">http://blog.yogoro-cafe.com/</a>	Concert gratuit, Pique-nique, balade en ânes, "Arteliers", Baignade et Exposition sur la qualité de l'eau avec le Studio Chic en partenariat avec la mairie de Prémilhat
2	Lac d'issarles	Loire	Mairie	LE LAC-D'ISSARLES	07		Baignade et exposition sur la qualité de l'eau
3	Sainte Eulalie	Loire	Association Holicor	Sainte Eulalie	07	<a href="http://www.holicor.com">www.holicor.com</a>	Mini Big Jump dans le cadre d'une marche militante
4	Plage du Maury à Liginac plage du Lac de la Triouzoune	Dordogne	Office de tourisme des Gorges de la Haute Dordogne	Neuville d'Ussel	19	<a href="http://www.haute-dordogne.com">www.haute-dordogne.com</a>	A 15heures grand saut pour le Big Jump, Activités nautiques : canoé, régates, voile, initiations, traversée du lac en bateau, 18H apéro concert plage de Liginac
5	Plage de Neuville plage du Lac de la Triouzoune surveillée	Dordogne	Office de tourisme des Gorges de la Haute Dordogne	Neuville d'Ussel	19	<a href="http://www.haute-dordogne.com">www.haute-dordogne.com</a>	A 15heures grand saut pour le Big Jump, Activités nautiques : canoé, régates, voile, initiations, traversée du lac en bateau, 18H apéro concert plage de Liginac
6	Port Sainte Foy - plage des Bardoulets	Dordogne	Conservatoire des Rives de la Dordogne et de ses Affluents	Bergerac	24	<a href="http://www.journeesdelarivieredordogne.com">www.journeesdelarivieredordogne.com</a>	à 16h, entrez dans l'eau pour une baignade festive. Avec les animations Cap 33 telles que le beach volley, passage des troupes Napoléoniennes, défilé des voltigeurs et grenadiers, bivouac à l'ancienne, manoeuvres et tir au fusil, expositions, portes ouvertes au musée de la Batellerie, brocante et vide-grenier (le 8), marché gourmand, taverne du Grenadier,
7	Civray-de-Touraine	Cher	Base de Canoë COMPAGNY	Civray-de-touraine	37	<a href="http://www.canoe-company.fr/">http://www.canoe-company.fr/</a>	Baignade, exposition sur la qualité de l'eau et canoë
8	Barrage des Plats (sous réserve)	Semène	WWF et associations locales	St Genest Malifaux	42	<a href="http://loireamontvivantte.fr/">http://loireamontvivantte.fr/</a>	Action militante et informative sur les aberrations de la reconstruction du barrage des Plats
9	Beauzac (Pont de Vaure)	Loire	Comité des fêtes de Beauzac	Beauzac	43	<a href="http://beauzac.pagesperso-orange.fr/fetes/index.htm">http://beauzac.pagesperso-orange.fr/fetes/index.htm</a>	Course de baignoire dans les Gorges de la Loire, Animations nature avec les Rangers de Haute Loire, exposition sur la qualité de l'eau

10	Lac du Bouchet	Loire	Triathlon du Puy	Le Bouchet St Nicolas	43	<a href="http://www.triathlon-le-puy.fr/index.php/triathlon-du-lac-du-bouchet">http://www.triathlon-le-puy.fr/index.php/triathlon-du-lac-du-bouchet</a>	Samedi 7 et Dimanche 8 juillet : Animations sur la qualité de l'eau et les économies d'eau devant l'Auberge du Lac. Dimanche Big Jump citoyen à 15H à la plage du Lac du Bouchet et Big Jump sportif à 17H devant l'Auberge du Lac, opération en partenariat avec la mairie, SOS Loire Vivante et le Triathlon du Puy à partir de 10H le dimanche
11	Lavoute Chilhac	l'Allier	Mairie de Lavoute Chilhac	LAVOUTE CHILHAC	43		Baignade et exposition sur la qualité de l'eau
12	Moulin de Savin	Gazeille	Mairie	Le Monastier s/ Gazeille	43		Baignade et exposition sur la qualité de l'eau
13	Aurec sur Loire	Loire	Aurec Sport	Aurec sur Loire	43	<a href="http://www.aurec-loisirs.fr">www.aurec-loisirs.fr</a>	Baignade et exposition sur la qualité de l'eau
14	Monistrol sur Loire	Loire	AVENIR	Monistrol sur Loire	43	<a href="http://avenirdg.pagesperso-orange.fr/">avenirdg.pagesperso-orange.fr/</a>	Pique-nique, animation et initiation pêche avec l'amicale des pêcheurs de Gournier Monistrol sur Loire
15	Pont de Chadron - Serre de la Fare	Loire	SOS Loire Vivante - ERN France	Solignac-sur-Loire	43	<a href="http://www.sosloirevivante.org">www.sosloirevivante.org</a>	Baignade, exposition sur la qualité de l'eau, sirop offert avec l'eau de la source de la Loire, crêpes
16	Goudet	Loire	SOS Loire Vivante - ERN France	Goudet	43	<a href="http://www.sosloirevivante.org">www.sosloirevivante.org</a>	Baignade et exposition sur la qualité de l'eau
17	Mas de Bonnefont (sous réserve)	Loire	SOS Loire Vivante - ERN France	St Martin de Fugères	43	<a href="http://www.sosloirevivante.org">www.sosloirevivante.org</a>	Baignade et exposition sur la qualité de l'eau
18	Castelmoron sur lot (plage)	Lot	Syndicat Mixte d'Aménagement de la vallée du Lot	CASTELMORON-SUR-LOT	47	<a href="http://www.valleedulot47.fr">www.valleedulot47.fr</a>	Le big jump en fête dans toute la ville : forain bal, feux d'artifices, buvette, marché gourmand, baignade, animations bateau et bouée, location hydroplane/barque/canoë, A 15 h "Au son de la sirène des pompiers" grand saut depuis le quai avec traversée du Lot jusqu'à la plage
19	Clairac (Plage)	Lot	Syndicat Mixte d'Aménagement de la vallée du Lot	CASTELMORON-SUR-LOT	47	<a href="http://www.valleedulot47.fr">www.valleedulot47.fr</a>	Le big jump tout en musique : animation aviron (baptêmes, démonstrations), animations canoë, exposition de photos anciennes sur le Lot à Clairac dans la salle du restaurant de la plage, animations musicales, promenade en gabarre avec passage par l'écluse.
20	Casseneuil (base nautique)	Lot	Syndicat Mixte d'Aménagement de la vallée du Lot	CASTELMORON-SUR-LOT	47	<a href="http://www.valleedulot47.fr">www.valleedulot47.fr</a>	Le big jump fête les sports : Matinée « défi sport » ouverte à tous, (vélo, sports nautiques) ; L'après-midi : course cycliste départementale autour du village ; 10h 19h à la base nautique (canoë, kayak, pédalos, barques) ; 14h 19h Promenades thématiques sur la découverte de l'environnement aquatique ; A 15 h Au son du sifflet, saut dans le Lot et baignade surveillée jusqu'à 19 h

21	Saint sylvestre sur lot (quai d'honneur, bord du Lot)	Lot	Syndicat Mixte d'Aménagement de la vallée du Lot	CASTELMORON-SUR-LOT	47	<a href="http://www.valleedulot47.fr">www.valleedulot47.fr</a>	Le big jump fête la rivière : Week-end « fête de la rivière » les 7 et 8 juillet avec le samedi : thème « pêche » avec un bal organisé le soir. Le dimanche thème « loisirs aquatiques » de 14h à 19h : balades découverte en bateau 12 places, découverte « aviron », le big jump à 15h avec un saut de 4 m depuis le belvédère équipé d'un vrai plongeur.
22	Plage et baignade de Villevêque	Loir	Mairie	Villevêque	49	<a href="http://www.villeveque.fr">http://www.villeveque.fr</a>	Baignade et exposition sur la qualité de l'eau
23	Angers	Maine		Angers	49	<a href="https://sites.google.com/site/acsaangers/">https://sites.google.com/site/acsaangers/</a>	Démonstration de chiens secouristes, exposition sur la qualité de l'eau
24	Parc de loisirs du Lac de Maine	Lac	Parc de Loisirs du Lac de maine	Angers	49	<a href="http://www.lacdemaine.fr">www.lacdemaine.fr</a>	Baignade, animations diverses, exposition sur la qualité de l'eau
25	Nevers	Loire / Allier	Bureau des guides de la Loire	Nevers	58	<a href="http://www.l-o-i-r-e.com">http://www.l-o-i-r-e.com</a>	pas forcément sur place le jour J mais diffuse infos via nos tracts et affiches / Exposition qualité de l'eau
26	Ris Orangis	Seine	association La Baignade	ATHIS - MONS	91	<a href="http://labaignade.fr/la-baignade/Bienvenue.html">http://labaignade.fr/la-baignade/Bienvenue.html</a>	Exposition sur la qualité de l'eau et animations musicales, projection de films sur la qualité de l'eau (sous réserve)
27	« Le Beach » à La Varenne Saint-Hilaire	Marne	Syndicat mixte Marne VIVE	SAINT-MAUR-DES-FOSSÉS	94	<a href="http://www.marne-vive.com">www.marne-vive.com</a>	Stand d'information sur les acteurs engagés pour améliorer la qualité de la Marne, Expositions sur la qualité de la Marne, les anciennes baignades, les outils mis en œuvre localement et les bonnes pratiques, Animations pédagogiques, sur terre et sur l'eau (découverte de la Marne en bateau), Remises de T-shirts et de serviettes Marne Vive aux participants...et témoignages des élus, associations et riverains, A 15h, déploiement de banderoles sur les bords de l'eau et clapotis dans la Marne !

#### 4- LE BON ETAT ECOLOGIQUE ET LA BAIGNADE

La France, comme tous les pays d'Europe, devra atteindre le bon état écologique de ses cours d'eau en 2015 (biodiversité, quantité et qualité d'eau), cette date correspond à l'échéance fixée par la Directive Cadre Européenne sur l'Eau.

Ainsi onze ans après l'adoption de cette Directive, cet objectif semble toujours aussi loin à atteindre et il reste donc des efforts importants à faire pour améliorer la qualité de l'eau. Pourtant, des écosystèmes sains et en équilibres sont de véritables amortisseurs face aux conséquences du réchauffement climatiques. Ainsi les rivières, les lacs et les zones humides nous fournissent de grands services, ils ont une valeur sociale et économique et doivent être préservés pour les générations futures.

La France s'est fixée, comme objectif 2015, 60% de ses cours d'eau en bon état écologique. Il est loin d'être atteint. Selon les chiffres 2006-2009, en moyenne, seuls 40 à 45% des cours d'eau répondent à ce critère.

Sur le secteur Loire amont, étant en tête de bassin et ayant une bonne qualité d'eau, l'objectif pour 2015 est de 97% des cours d'eau en bon état écologique. A ce jour (avec les données 2007-2009), c'est 73% des cours d'eau qui répondent à cet objectif.

La Directive Européenne concernant la qualité des Eaux de baignade va modifier d'ici 2013 le classement des sites de baignade qui rentrera en vigueur en 2013 en France. Ceci impose donc aux communes de

rentrer dans une démarche appelée de profil de baignade récapitulant toutes les caractéristiques du sites ainsi que des diagnostic et la recherche des sources de pollutions potentielles et les mesures de gestion préventives et les plans d'actions à mettre en place. Ce profil, qui est une démarche complexe techniquement et administrativement, doit être révisé à intervalles réguliers :

- profil excellente qualité, révision dès constat de dégradation de la qualité
- profil bonne qualité, révision tous les 4 ans
- profil qualité suffisante, révision tous les 3 ans
- profil qualité insuffisante, révision tous les 2 ans

Aujourd'hui 10 sites de baignades ont fait leur profil de baignade. 5 communes sont en cours (Lapte, Aurec, La Chaise Dieu, Le Monastier sur Gazeille et Beaune sur Arzon). 2 communes n'ont pas répondu (Goudet, Le Chambon sur Lignon)

Si on applique ce nouveau classement à la Haute Loire, avec les résultats moyens des mesures bactériologiques depuis 2008, alors l'Agence Régionale de la Santé Auvergne montre que 5 sites de baignade seraient classés insuffisants et donc non conforme !

## 5- EXPOSITION SUR LA QUALITE DE L'EAU

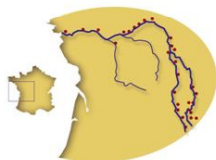


### Le Big Jump : un saut collectif pour la reconquête de la qualité de l'eau

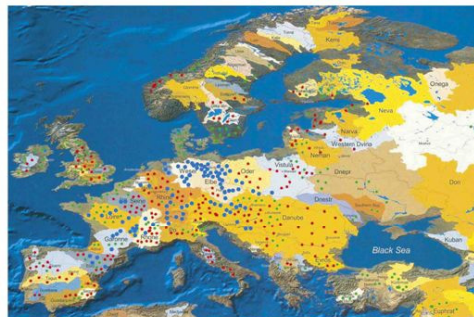
Le Big Jump, c'est la fête de la baignade et des rivières vivantes au cours de laquelle des dizaines de milliers d'européens se baignent ou célèbrent tous en même temps leurs rivières, signifiant leur envie de voir la qualité de l'eau et des milieux aquatiques s'améliorer.

Des éditions XXL européennes ont lieu tous les 5 ans. Les précédentes en 2005 et 2010 ont rassemblé chacune plus de 250 000 personnes, sur 40 rivières dans 22 pays. D'autres éditions intermédiaires sont prévues jusqu'en 2015, année symbolique pour le respect des objectifs d'atteinte du «bon état écologique» des rivières fixé par l'Europe.

Depuis 2007, le Big Jump est aussi appelé **Dimanche au bord de l'eau** et devient la 1<sup>ère</sup> fête du bassin de la Loire et de ses affluents. Chaque année des dizaines d'événements sont organisés, retrouvez les sur : [www.bigjump.org](http://www.bigjump.org)



Points de baignade Big Jump 2010



### Le Big Jump, c'est :

- Une manifestation festive ;
- un élan collectif vers une meilleure qualité de l'eau ;
- L'occasion de redécouvrir la Loire, l'Allier et les autres rivières ;
- Une fête qui exprime la solidarité de bassin ;
- Des événements locaux qui permettent de parler des problématiques locales et de mettre en valeur les actions engagées.



Crédit photos : SOS Loire Vivante - ERN France

[www.bigjump.org](http://www.bigjump.org)

Un projet de :

Coordinateur pays francophones :  
SOS Loire vivante - ERN France  
8, rue Crozatier 43000 Le Puy en Velay  
Tel : 04 71 05 57 88  
Courriel : [sosloirevivante@rivernet.org](mailto:sosloirevivante@rivernet.org)

Partenaires européens :

Avec le soutien de :

Crédit photos et conception graphique initiale : JF Soucard. Modifié par SOS Loire Vivante-ERN France



## La Loire à la nage... Il n'y a pas si longtemps....

A partir de 1880, bien avant les congés payés de 1936, débute l'âge d'or des plages ligériennes. Pendant près d'un siècle, la Loire devient la compagne de loisirs privilégiée de toute une population locale et, après 36, de quelques touristes.

Dans les années 50, les maires sont partagés entre l'attrait touristique et le danger que représentent ces plages :  
 - le danger pour les baigneurs : les culs de grèves "qui font tomber à pic et puis couler les promeneurs qui ne savent pas nager" ;  
 - la moralité des comportements (baigneurs dénudés, c'est à dire en maillot de bain, promiscuité des hommes et des femmes, des riches et des pauvres...).

Dans les années 70, les accidents et la pollution de plus en plus importante (développement industriel mais surtout pollutions domestiques dues à l'absence de station d'épuration) annoncent la fin des baignades autorisées sur la Loire. Sous la pression de l'Etat, les maires interdisent progressivement la baignade en Loire et ouvrent des piscines javellisées, plus hygiéniques. Ils sont ainsi débarrassés d'une source potentielle d'ennuis (responsabilité des maires en cas d'accident)

### L'ambiance Loire a disparu et les baignades sauvages se multiplient un peu partout...

Source : Les plages de Loire – Musée de la Marine de Loire, 2003

### Le renouveau des plages de Loire...

Depuis les années 80, la demande sociale de loisirs liés à une nature préservée se fait à nouveau jour. Elle rencontre l'amélioration progressive de la qualité de l'eau due aux efforts entrepris, rendant possible la baignade à de nombreux endroits. Aujourd'hui des plages se créent à nouveau sur la Loire et ses affluents et l'espoir renaît d'une culture de la baignade retrouvée...

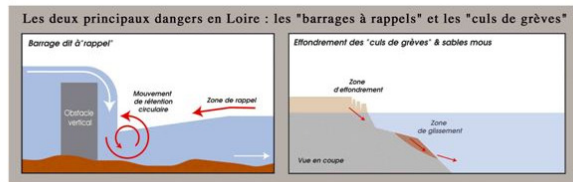
Plage de Sully-sur-Loire - Éd. L.Lenormand Orléans



Plage des Ponts-de-Cé - Éd. L. Jamin Angers



Plage de Meung-sur-Loire - Éd. Artaud Nantes



Préférez les sites où la baignade est autorisée :  
 - La qualité de l'eau y est garantie ;  
 - Les courants et les dangers liés à la dynamique fluviatile y sont limités ;  
 - Vous ne mettez pas en danger la Faune et la Flore protégées.

Un projet de :

Coordonateur pays francophones :  
 SOS Loire vivante – ERN France  
 8, rue Crozatier 43000 Le Puy en Velay  
 Tel : 04 71 05 57 88  
 Courriel : sosloirevivante@rivernet.org

Partenaires européens

Avec le soutien de :

Crédit photos et conception graphique Inilala / JF Souchard. Modifié par SOS Loire Vivante-ERN France



## La dernière ligne droite... Ne pas relâcher les efforts !

L'Europe a fixé un objectif ambitieux : 100% des rivières et des lacs devront être en «bon état écologique» en 2015.

Compte tenu des spécificités françaises, l'Etat a bénéficié d'une révision de cet objectif à 60%. Aujourd'hui 40 à 45% des rivières et lacs l'ont atteint, cela cache cependant des disparités entre les bassins versants.

Sur le bassin de la Loire et de ses affluents, l'objectif est d'atteindre 61% des rivières en bon état écologique. Aujourd'hui nous avons atteint 35 à 40 %.



Pollution, rejets dans le lit de la Loire moyenne  
JF Souchard - www.imagesdeloire.fr

### Atteindre le bon état écologique, ça veut dire quoi ?

L'Europe définit le bon état des eaux comme un état faiblement perturbé par les activités humaines :

- L'essentiel des pollutions sont traitées,
- Les obstacles à l'écoulement naturel des rivières sont limités,
- Les prélèvements d'eau sont maîtrisés et n'assèchent pas les rivières...

### Pourquoi atteindre le bon état écologique ?

- Nous avons besoin d'eau de qualité et en quantité suffisante pour satisfaire de nombreux usages : eau potable, agriculture, processus industriels et loisirs (pêche, baignade...). Chaque fois qu'un usage pollue l'eau, ou en prélève trop, ce sont les autres usages qui en pâtissent.
- Bénéficier des services rendus par les rivières : par exemple, des zones humides préservées limitent les risques d'inondation et de sécheresse, et épurent naturellement l'eau, ce qui évite d'avoir à la traiter pour l'utiliser.
- Préserver la biodiversité.

Un projet de :

Coordonateur pays francophones :  
SOS Loire vivante – ERN France  
8, rue Crozatier 43000 Le Puy en Velay  
Tel : 04 71 05 57 88  
Courriel : sosloirevivante@rivernet.org

Partenaires européens

Avec le soutien de :

Crédit photos et conception graphique initiale : JF Souchard. Modifié par SOS Loire Vivante-ERN France





## Les principaux problèmes et comment améliorer l'état de nos rivières ?

- Les pollutions par les nitrates et les phosphates, qui proviennent essentiellement des engrais et des eaux usées de nos maisons, provoquent des développements de plancton végétal qui asphyxient les rivières.
- Les pesticides, eux, sont utilisés en agriculture et dans les jardins privés ou publics. Ils sont toxiques et s'accumulent jusque dans le poisson et les coquillages qui peuvent finir dans notre assiette.



### Solutions :

- Faire évoluer nos pratiques agricoles : utilisation de moins d'engrais et de pesticides.
- Augmenter le nombre d'habitations raccordées aux stations d'épuration ou ayant un traitement individuel et améliorer leur fonctionnement.




Plankton végétal dans l'Allier (couleur verte)  
Crédit : René Danière

- Les barrages et les seuils bloquent la migration des sédiments, ce qui crée de graves déséquilibres (recul du littoral, érosion...). Ils empêchent la migration des poissons (perte de biodiversité, impact sur la pêche commerciale et de loisir). L'eau stagne et n'est plus naturellement épurée.
- Les digues ou les habitations qui viennent jusque dans le lit des rivières empêchent les crues naturelles de s'étendre dans les vallées... et c'est l'inondation.



### Solutions :

- Laisser la rivière fonctionner en lui rendant son espace où c'est encore possible et ne plus construire dans son lit.
- Repenser les aménagements - c'est à dire enlever les obstacles ou les adapter pour réduire leur impact.
- Respecter les petits cours d'eau en ne les transformant plus en fossés.



Barrage de La Palisse :  
la Loire réduite à un filet d'eau  
Crédit : SOS Loire Vivante - ERN France

- Les prélèvements d'eau sont parfois supérieurs aux apports naturels et assèchent les rivières et les nappes souterraines. Ils sont principalement dus à des cultures trop gourmandes en eau et à des usages domestiques trop concentrés (grandes villes et zones touristiques).



### Solutions :

- Utiliser l'eau plus efficacement pour mieux la partager.
- Adapter nos pratiques agricoles (préférer les cultures moins gourmandes en eau, surtout l'été).
- Économiser l'eau dans les logements et dans les usages collectifs (jardins publics, stades, nettoyage des rues...).

Un projet de :



Coordinateur pays francophones :  
SOS Loire vivante - ERN France  
8, rue Crozatier 43000 Le Puy en Velay  
Tel : 04 71 05 57 88  
Courriel : sosloirevivante@rivernet.org



SOS Loire Vivante



LOIRE VIVANTE

Partenaires européens



Avec le soutien de :



Crédit photos et conception graphique Infilite : JF Sauchard. Modifié par SOS Loire Vivante-ERN France